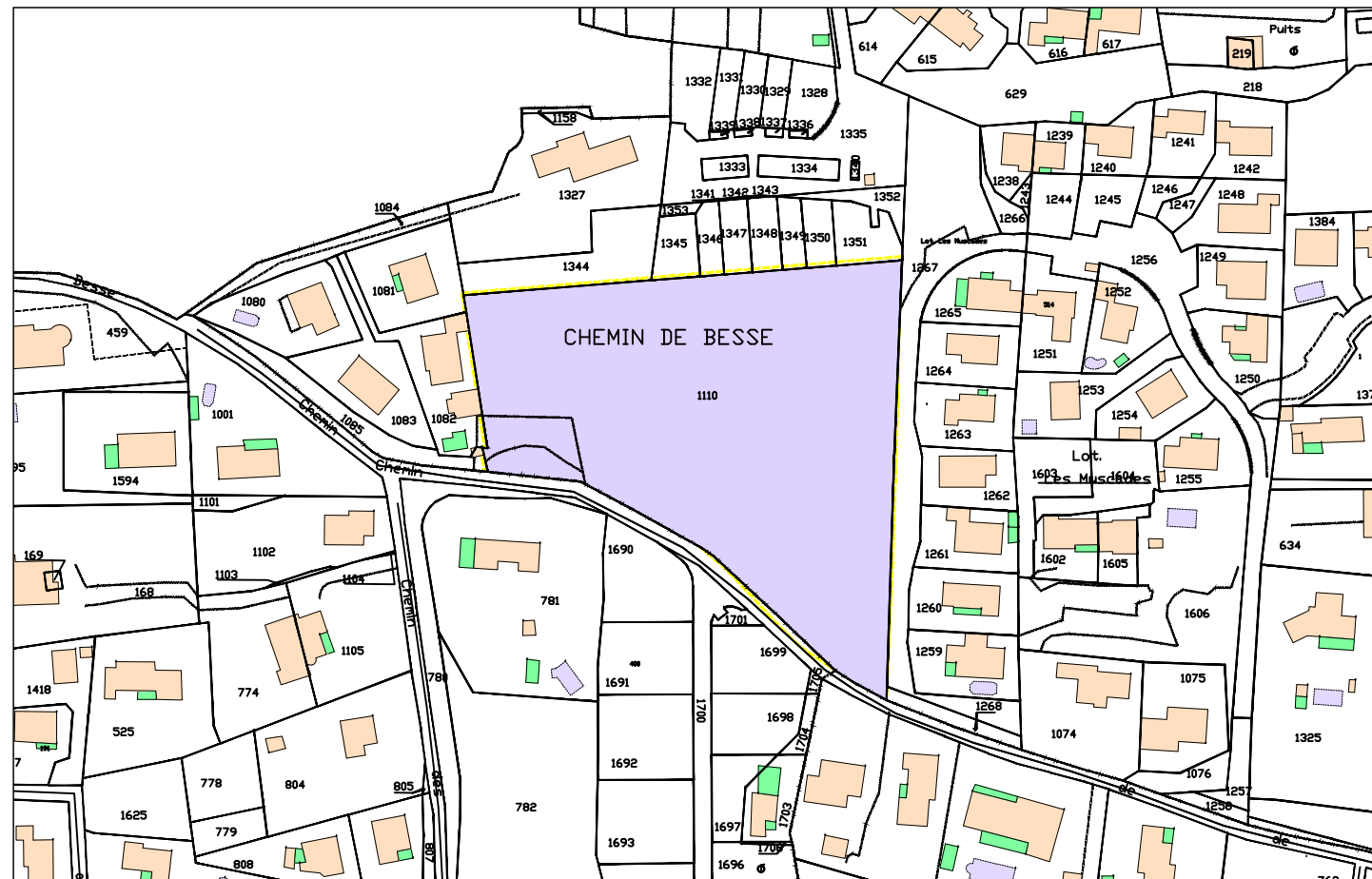


# SYNOPTIQUE

Echelle : 1/2000



## LEGENDE

**"Lotissement communal"**  
CE n° XXX - Surface Apparente : 9 130 m<sup>2</sup>

Lot R  
CE n° 1110(r)  
S.apparente: 376 m<sup>2</sup>

NUMERO DU LOT  
N° PARCELLAIRE  
SURFACE DU LOT

VOIE DU LOTISSEMENT

LIMITE PARCELLAIRE

### LEGENDE:

	<b>Application du parcellaire cadastral</b> (les limites de parcelles ont été déterminées à partir du Plan Cadastral, et à partir du relevé sur les lieux. Ces limites sont indicatives car seule la procédure de Bornage Amiable (ou judiciaire) permet de définir juridiquement les limites d'une propriété)
	<b>Limite de propriété (projet)</b> (définie par le Plan de Division et le DMPC n° XXXX X du XX-XX-2023, établi par le Cabinet GEXXIA, Géomètre-Expert à Rocbaron - Réf: 2023-XXX).
	<b>Limite de propriété</b> (définie par le Plan et le Procès Verbal de Bornage établis le 05-07-1999 par le Cabinet LAURET Géomètre-Expert à Rocbaron - Réf: 982102).
	<b>Limite de propriété</b> (limite avec le domaine public communal définie par l'alignement individuel délivré le 17 juin 2019 par Mr le Maire de la Commune de BRIGNOLES).
	<b>Limite de propriété</b> (définie par le Plan et PV de Bornage établis le 13-02-2019 par le Cabinet GEOFIT EXPERT, Géomètre-Expert à Marseille - Réf: MA119003-05).



# GEXXIA S.A.S

Géomètre-Expert

C. SERGEANT

Successesseur des cabinets AJALBERT et LAURET

## Département du Var

Commune de BRIGNOLES

Lieu-dit "Les Petits Hubars"

Cadastre : CE n° XX

# PLAN DE VENTE DU LOT A

## Lotissement Communal

Arrêté PA 083 023 19 00010 du 22-04-2020  
Arrêté PA 083 023 19 00010 M01 du 21-04-2021

Echelle: 1 / 200

Système : RGF 93 / CC 43



**GÉOMÈTRE-EXPERT**

CONSEILLER VALORISER GARANTIR

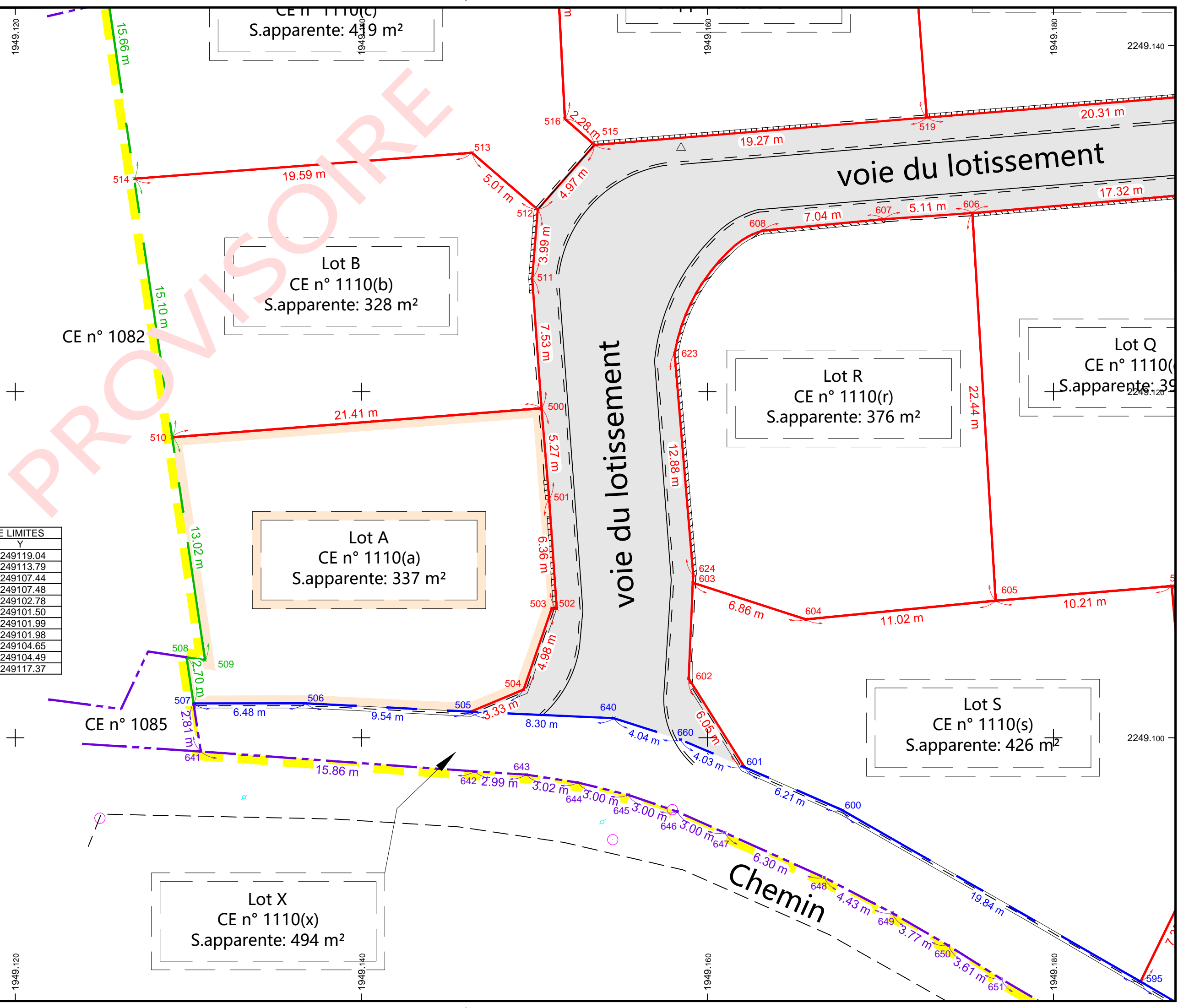

Réf. Dossier: 2021-253

Techniciens: FM

Date: 27-01-2023

Modif.:

ZAC FRAY REDON L'Acaté - 83136 ROCBARON - Tél: 04 94 04 04 60  
19, Avenue du Général de Gaulle - 83320 CARQUEIRANNE - Tél: 04 94 58 66 98 - Fax: 04 94 58 59 12  
gexxia.geometre@gmail.com - SIRET: 814 798 914 00010 - NAF: 7112A



COORDONNEES DES SOMMETS DE LIMITES		
MATRICULE	X	Y
500	1949150.41	2249119.04
501	1949150.85	2249113.79
502	1949151.29	2249107.44
503	1949151.01	2249107.48
504	1949149.37	2249102.78
505	1949146.30	2249101.50
506	1949136.77	2249101.99
507	1949130.30	2249101.98
508	1949129.90	2249104.65
509	1949130.97	2249104.49
510	1949129.07	2249117.37

2249.140

1949.120

2249.120

2249.100

1949.120

1949.140

1949.160

1949.180

2249.140

2249.120

2249.100

1949.120

1949.140

1949.160

1949.180

2249.140