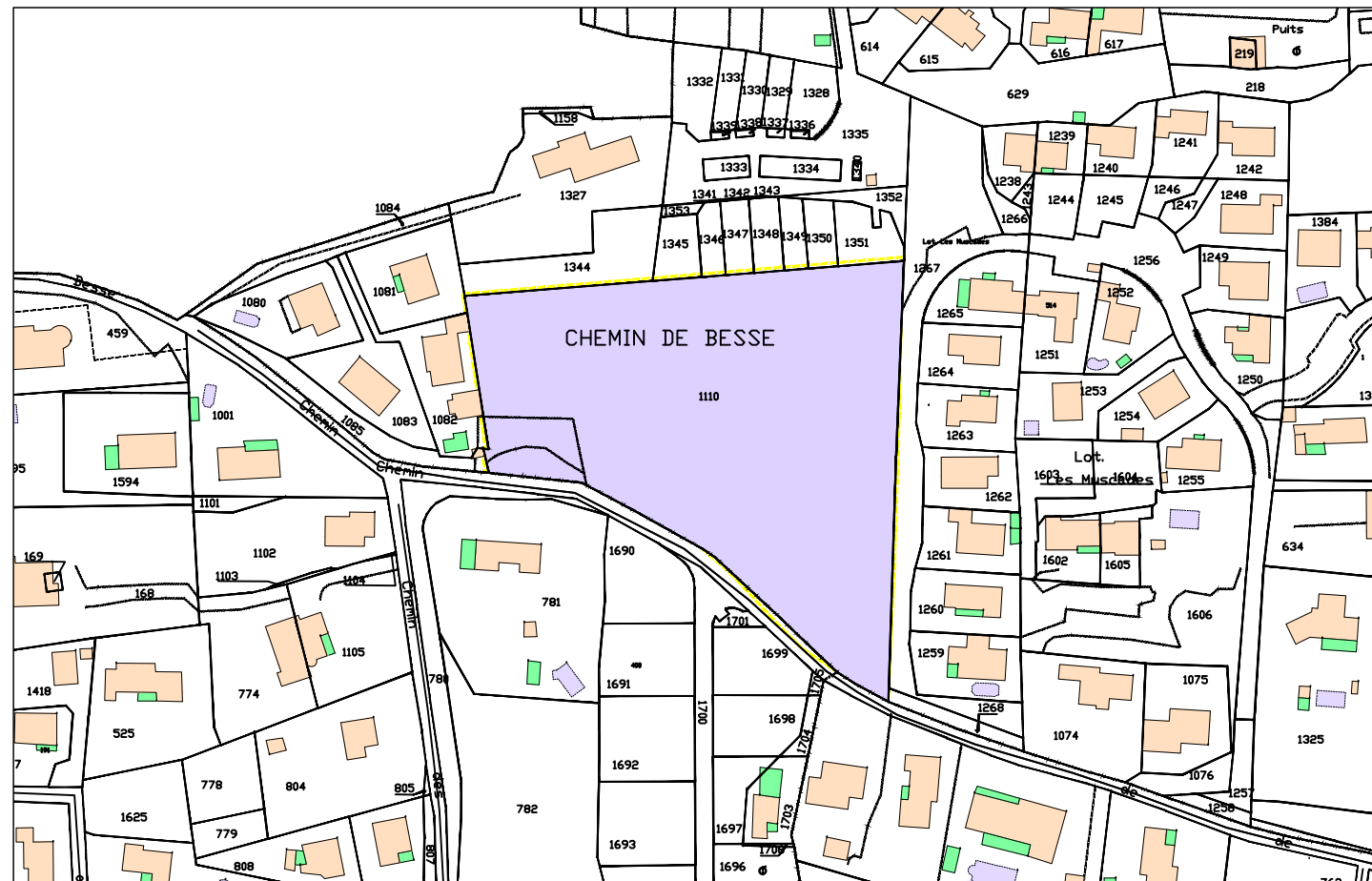

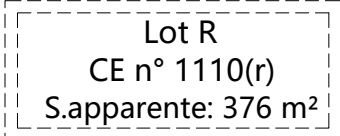




SYNOPTIQUE






Echelle : 1/2000



LEGENDE

 "Lotissement communal" CE n° XXX - Surface Apparente : 9 130 m²	 Lot R CE n° 1110(r) S.apparente: 376 m²	NUMERO DU LOT N° PARCELLAIRE SURFACE DU LOT
 VOIE DU LOTISSEMENT	 LIMITE PARCELLAIRE	

LEGENDE:

	Application du parcellaire cadastral (les limites de parcelles ont été déterminées à partir du Plan Cadastral, et à partir du relevé sur les lieux. Ces limites sont indicatives car seule la procédure de Bornage Amiable (ou judiciaire) permet de définir juridiquement les limites d'une propriété)
	Limite de propriété (projet) (définie par le Plan de Division et le DMPC n° XXXX X du XX-XX-2023, établi par le Cabinet GEXXIA, Géomètre-Expert à Rocbaron - Réf: 2023-XXX).
	Limite de propriété (définie par le Plan et le Procès Verbal de Bornage établis le 05-07-1999 par le Cabinet LAURET Géomètre-Expert à Rocbaron - Réf: 982102).
	Limite de propriété (limite avec le domaine public communal définie par l'alignement individuel délivré le 17 juin 2019 par Mr le Maire de la Commune de BRIGNOLES).
	Limite de propriété (définie par le Plan et PV de Bornage établis le 13-02-2019 par le Cabinet GEOFIT EXPERT, Géomètre-Expert à Marseille - Réf: MA119003-05).



GEXXIA S.A.S

Géomètre-Expert
C. SERGEANT

Successesseur des cabinets AJALBERT et LAURET

Département du Var

Commune de BRIGNOLES
Lieu-dit "Les Petits Hubacs"
Cadastre : CE n° XXX

PLAN DE VENTE DU LOT M

Lotissement Communal

Arrêté PA 083 023 19 00010 du 22-04-2020
Arrêté PA 083 023 19 00010 M01 du 21-04-2021

Echelle: 1 / 200

Système : RGF 93 / CC 43



GÉOMÈTRE-EXPERT
CONSEILLER VALORISER GARANTIR

Réf. Dossier: 2021-253

Techniciens: FM

Date: 27-01-2023

Modif.:

ZAC FRAY REDON L'Acaté - 83136 ROCBARON - Tél: 04 94 04 04 60
19, Avenue du Général de Gaulle - 83320 CARQUEIRANNE - Tél: 04 94 58 66 98 - Fax: 04 94 58 59 12
gexxia.geometre@gmail.com - SIRET: 814 798 914 00010 - NAF: 7112A

