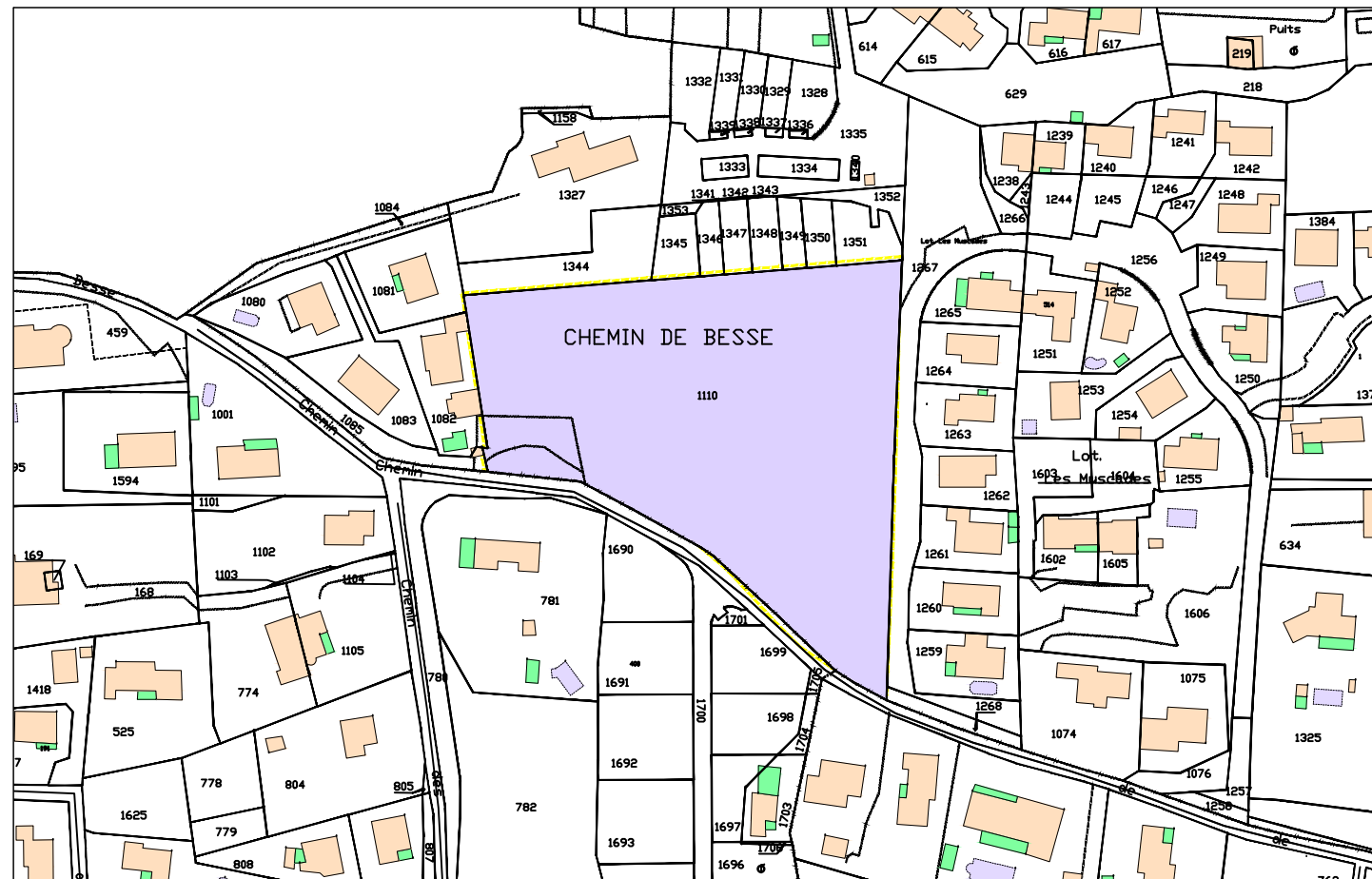


SYNOPTIQUE

Echelle : 1/2000



LEGENDE

<p>"Lotissement communal" CE n° XXX - Surface Apparente : 9 130 m²</p>	<p>Lot R CE n° 1110(r) S.apparente: 376 m²</p>	<p>NUMERO DU LOT N° PARCELLAIRE SURFACE DU LOT</p>
		<p>VOIE DU LOTISSEMENT</p>
		<p>LIMITE PARCELLAIRE</p>

LEGENDE:

- - - - -	<p>Application du parcellaire cadastral (les limites de parcelles ont été déterminées à partir du Plan Cadastral, et à partir du relevé sur les lieux. Ces limites sont indicatives car seule la procédure de Bornage Amiable (ou judiciaire) permet de définir juridiquement les limites d'une propriété)</p>
- - - - -	<p>Limite de propriété (projet) (définie par le Plan de Division et le DMPC n° XXXX X du XX-XX-2023, établi par le Cabinet GEXXIA, Géomètre-Expert à Rocbaron - Réf: 2023-XXX).</p>
- - - - -	<p>Limite de propriété (définie par le Plan et le Procès Verbal de Bornage établis le 05-07-1999 par le Cabinet LAURET Géomètre-Expert à Rocbaron - Réf: 982102).</p>
- - - - -	<p>Limite de propriété (limite avec le domaine public communal définie par l'alignement individuel délivré le 17 juin 2019 par Mr le Maire de la Commune de BRIGNOLES).</p>
- - - - -	<p>Limite de propriété (définie par le Plan et PV de Bornage établis le 13-02-2019 par le Cabinet GEOFIT EXPERT, Géomètre-Expert à Marseille - Réf: MA119003-05).</p>



GEXXIA S.A.S

Géomètre-Expert

C. SERGEANT

Successesseur des cabinets AJALBERT et LAURET

Département du Var

Commune de BRIGNOLES

Lieu-dit "Les Petits Hubacs

Cadastre : CE n° XXX

PLAN DE VENTE DU LOT B

Lotissement Communal

Arrête PA 083 023 19 O0010 du 22-04-2020
Arrête PA 083 023 19 O0010 M01 du 21-04-2021

Echelle: 1 / 200

Système : RGF 93 / CC 43



GÉOMÈTRE-EXPERT

CONSEILLER VALORISER GARANTIR


Réf. Dossier: 2021-253

Techniciens: FM

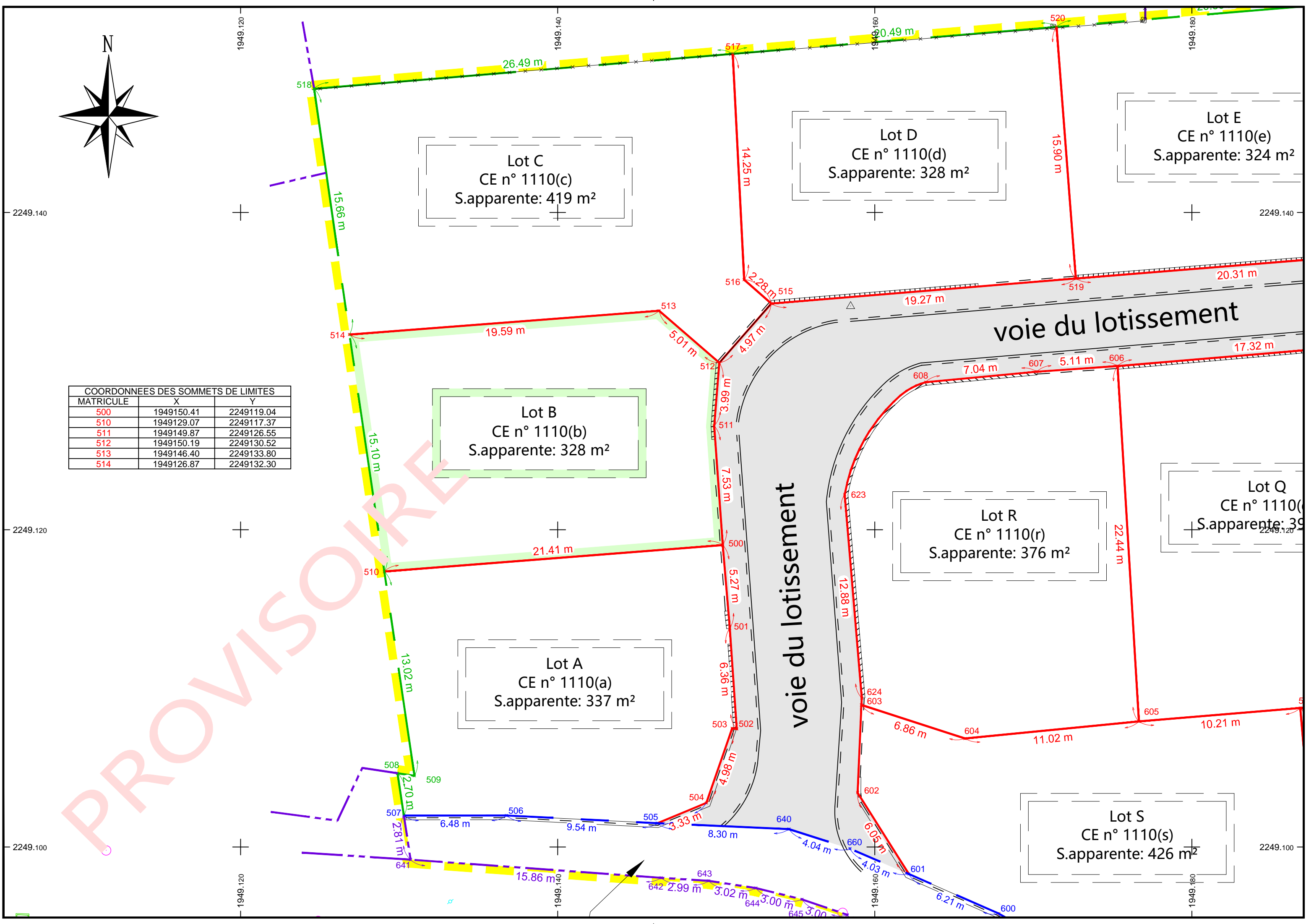
Date: 27-01-2023

Modif.:

ZAC FRAY REDON L'Acaté - 83136 ROCBARON - Tél: 04 94 04 04 60
19, Avenue du Général de Gaulle - 83320 CARQUEIRANNE - Tél: 04 94 58 66 98 - Fax: 04 94 58 59 12
gexxia.geometre@gmail.com - SIRET: 814 798 914 00010 - NAF: 7112A



COORDONNEES DES SOMMETS DE LIMITES		
MATRICULE	X	Y
500	1949150.41	2249119.04
510	1949129.07	2249117.37
511	1949149.87	2249126.55
512	1949150.19	2249130.52
513	1949146.40	2249133.80
514	1949126.87	2249132.30



Lot C
CE n° 1110(c)
S.apparente: 419 m²

Lot D
CE n° 1110(d)
S.apparente: 328 m²

Lot E
CE n° 1110(e)
S.apparente: 324 m²

Lot B
CE n° 1110(b)
S.apparente: 328 m²

Lot R
CE n° 1110(r)
S.apparente: 376 m²

Lot Q
CE n° 1110(q)
S.apparente: 390 m²

Lot A
CE n° 1110(a)
S.apparente: 337 m²

Lot S
CE n° 1110(s)
S.apparente: 426 m²

voie du lotissement

voie du lotissement