



Département du Var

Commune de Brignoles

Plan Local d'Urbanisme

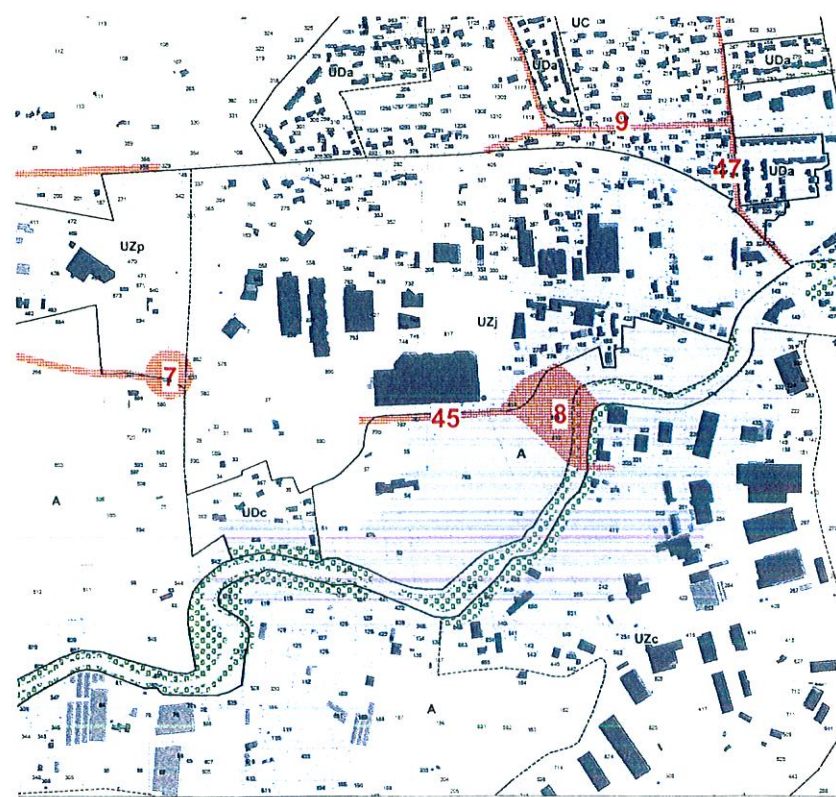
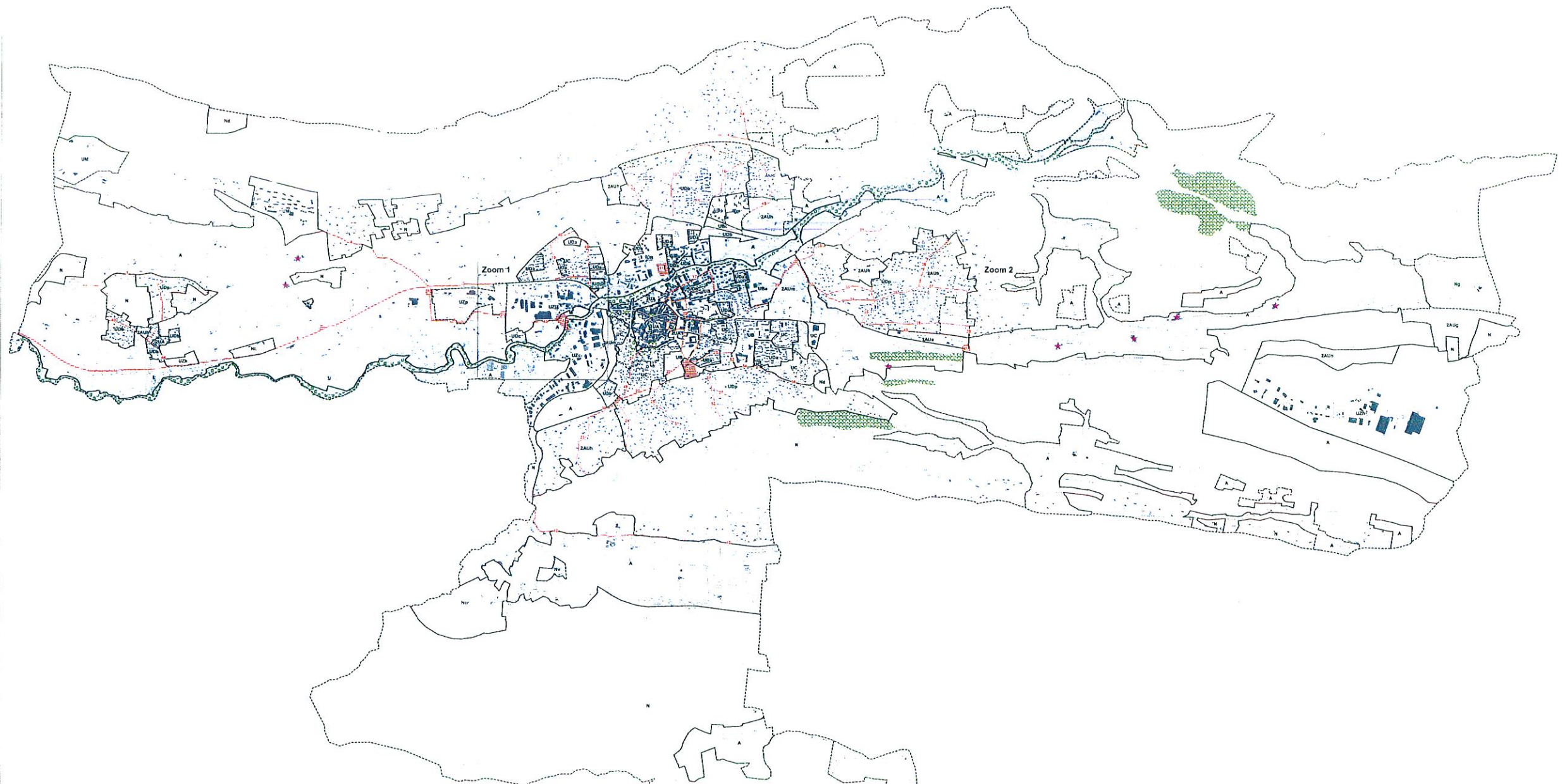
4 - Plan de zonage Modification n°2

PLU prescrit par DCM le 29/06/2006
PLU arrêté par DCM le 28/06/2012
PLU approuvé par DCM le 27/06/2013
Modification du PLU n°1 approuvé par DCM le 27/02/2014
Modification du PLU n°2 approuvé par DCM le



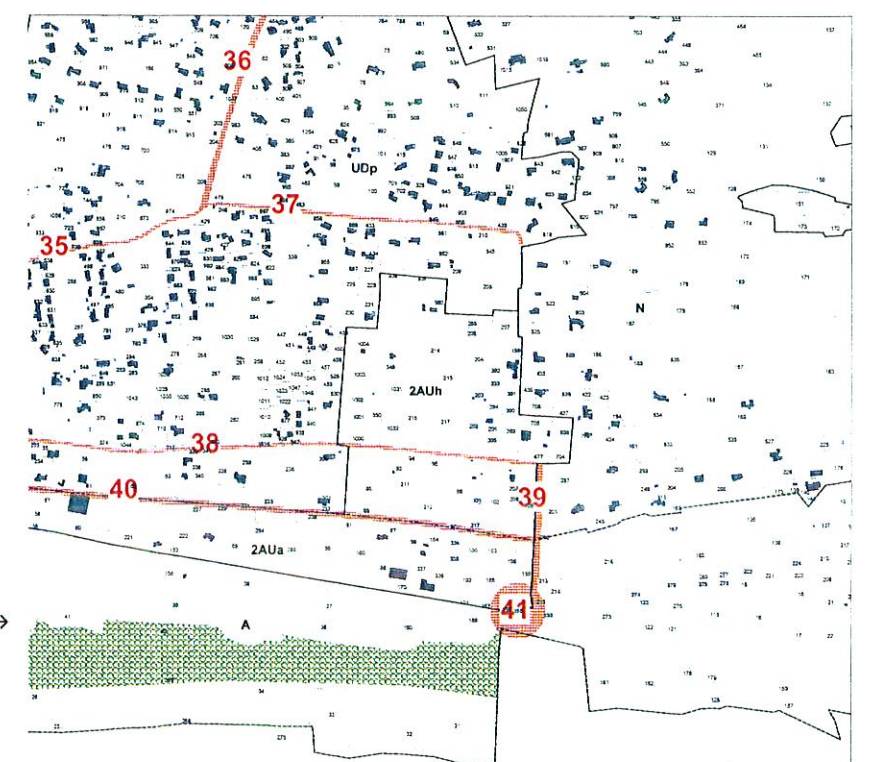
Légende :

- Zonage
- UA** Nom de zone
- Espace Boisé Classé
- Espace Vert Protégé (art. L 123-1-5. 7° du CU)
- Emplacement réservé
- Servitude d'attente de projet
- Bâti agricole identifié (art. L 123-3-1 du CU)
- Zones inondables



Zoom 1 sur la zone Saint Jean modifiée

Echelle : 1/4 000 ème



Zoom 2 sur les zones 2AUh et UDp modifiées

Echelle : 1/4 000 ème



Echelle : 1/16 500 ème